

SONDERBAUVORSCHRIFTEN ZENTRUM SÜD

Originalmassstab 1:500

Öffentliche Auflage vom 18. August bis 16. Oktober 2017

Vom Stadtrat verabschiedet zuhanden des Grossen Gemeinderats am 21. August 2018

Von dem Grossen Gemeinderat festgesetzt am
Namens des Grossen Gemeinderats



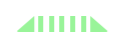






Der Präsident Die Ratsschreiberin

Von der Baudirektion genehmigt am BDV Nr.





Für die Baudirektion

Legende

Festlegungen

-  Geltungsbereich
-  Quartierhöfe (Lage schematisch)
-  Grünraumverbindung (Lage schematisch)
-  Arealerschliessung für Motorfahrzeuge (Ein- und Ausfahrt)
-  Quartierzufahrten
-  Fussgänger- und Veloerschliessung
-  Baulinie
-  Pflichtbaulinie mit Anordnungsspielraum (Art. 7 Abs. 1)
-  Arkadenbaulinie (Art. 7 Abs. 2)

Informationsinhalte

-  Gebäude bestehend
-  mögliche Bebauung nach SBV (schematisch)
-  mögliche Bebauung mit Arkade (Art. 7 Abs. 2)
-  Quartiereinfahrten gemäss Konzeptplan Albisstr. Süd

