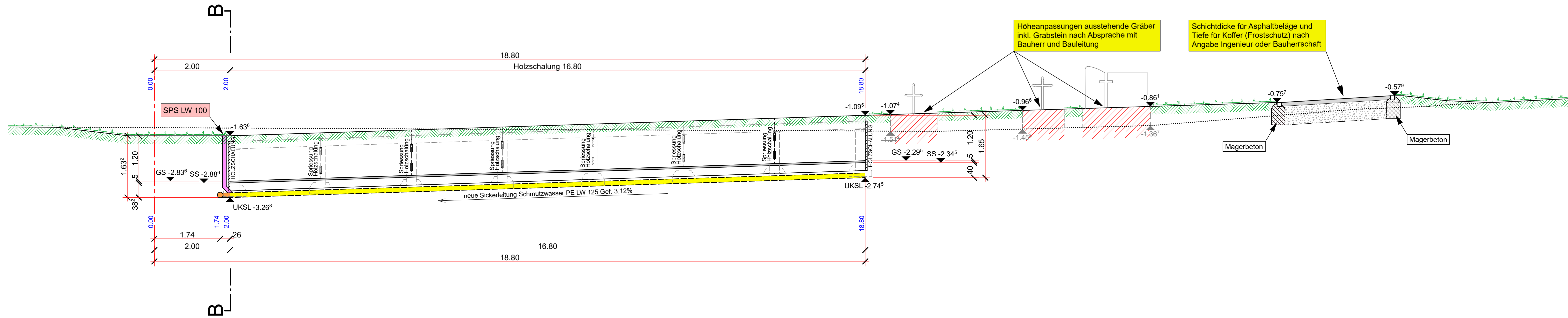
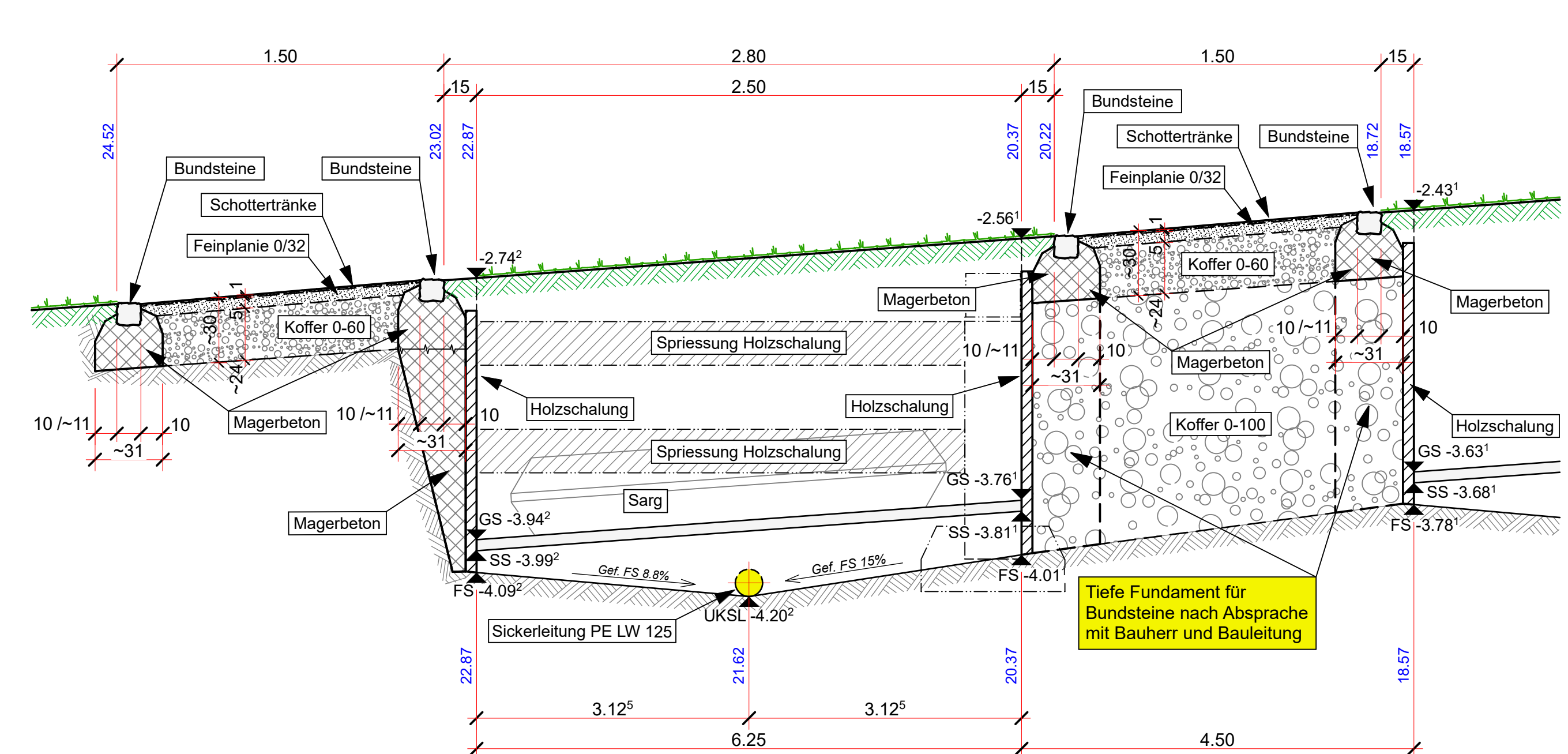


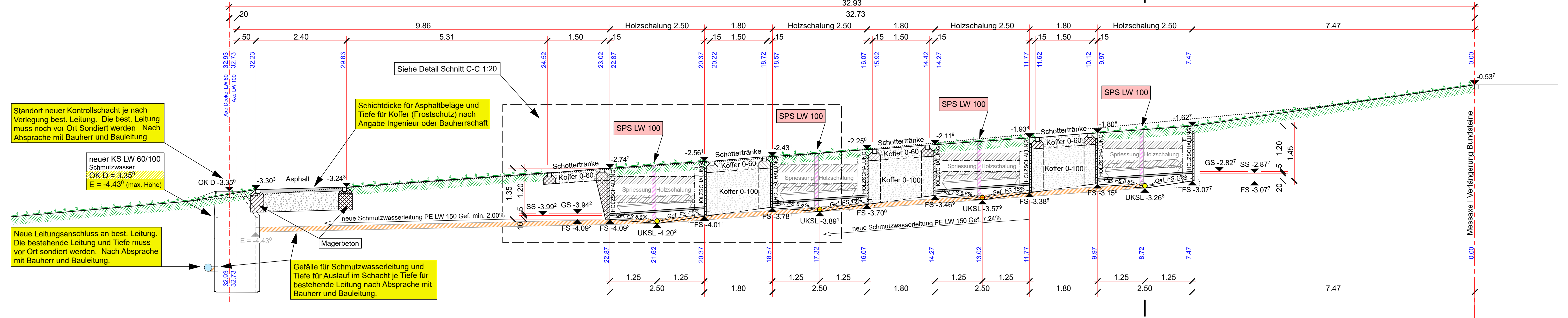
Schnittansicht A-A 1:50



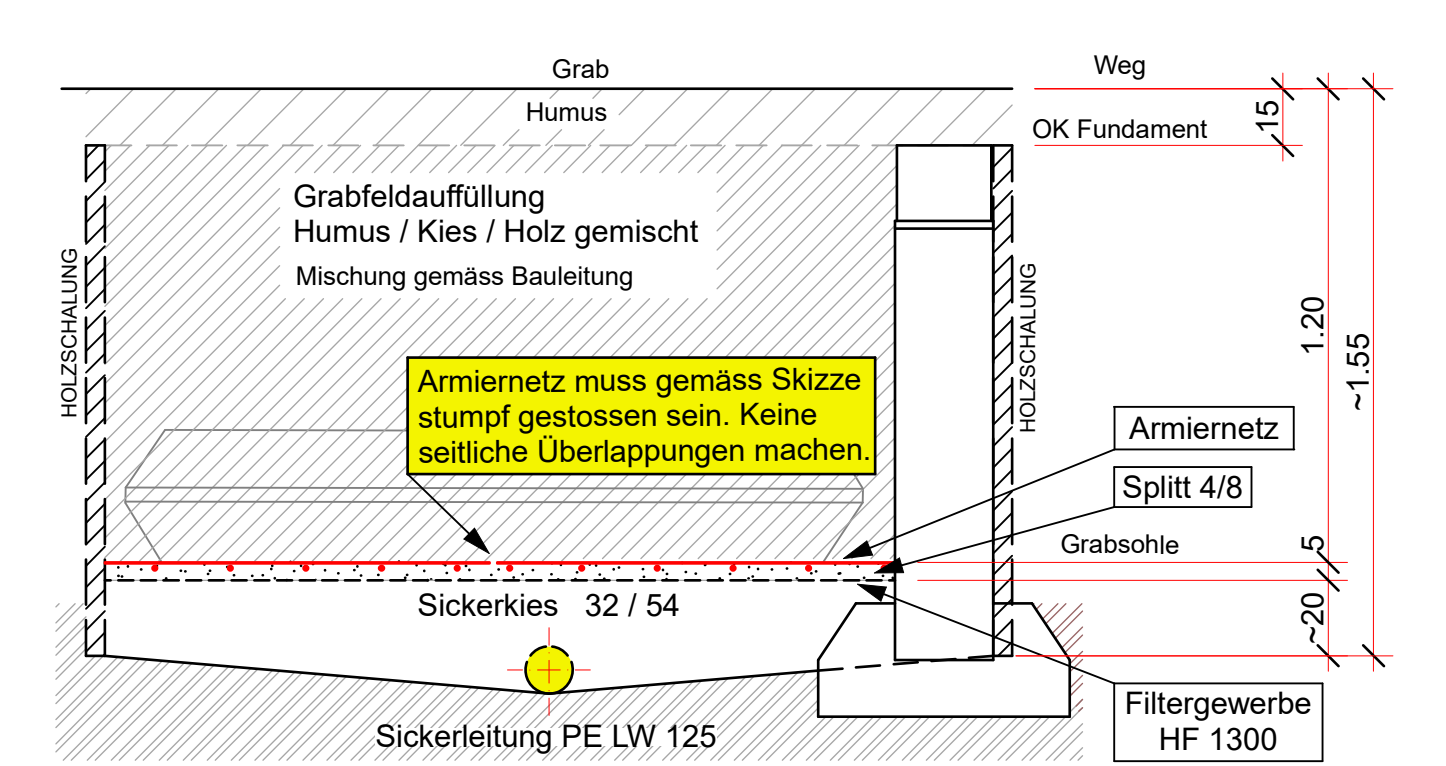
Detail Schnitt C-C 1:20



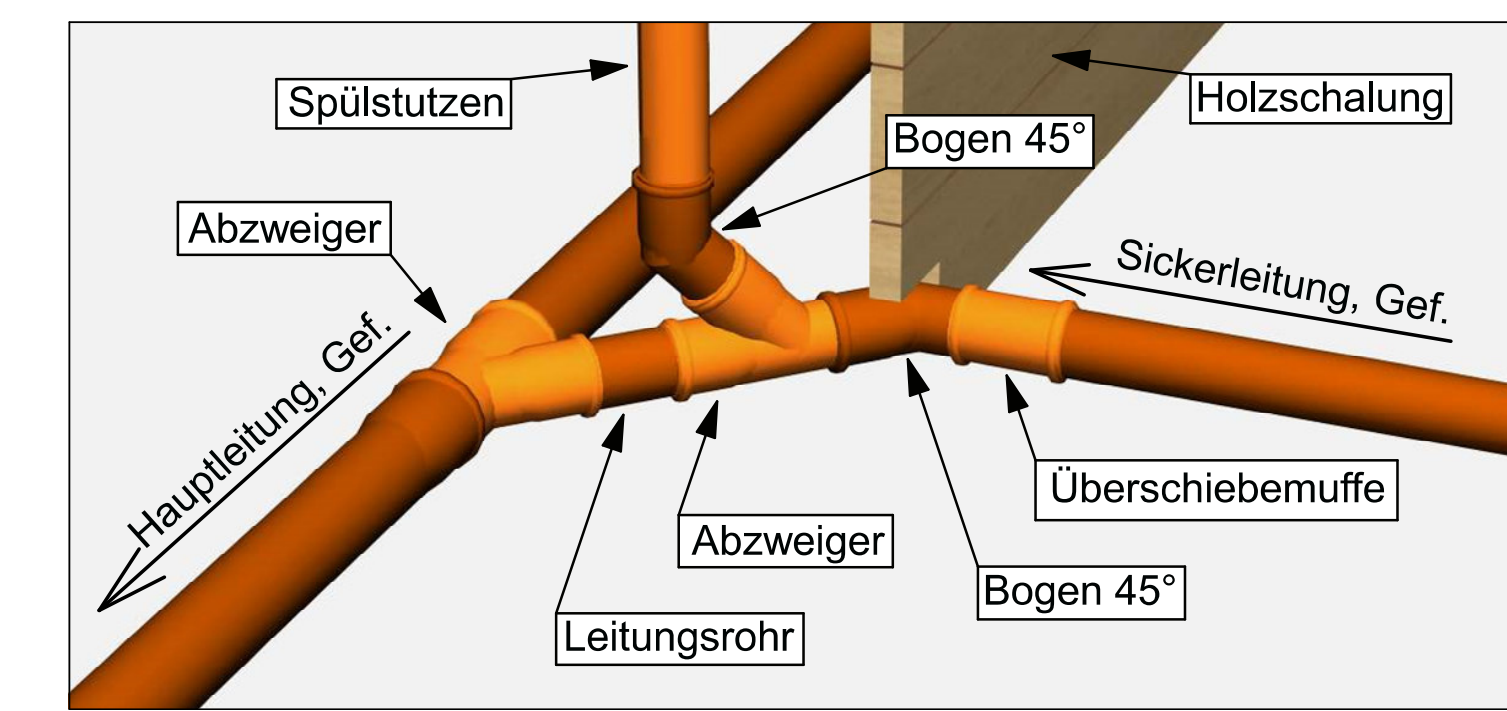
Schnittansicht B-B 1:50



Detail Grabfeldaushub M 1:20



Detail Leitungsverlegung Spülstützen



Legende:

- best. Leitungen gem. Gemeinde (Höhe und Genauigkeit ist nicht bestimmt)
- neue Schmutzwasserleitung
- neue Sickerleitung Schmutzwasser
- E best. Elektroleitung
- E- neue Elektroleitung
- W best. Wasserleitung gem. Gemeinde (Höhe und Genauigkeit ist nicht bestimmt)
- Holzschalung
- UKSL Unterkant Sickerleitung
- UKHL Unterkant Hauptleitung
- GS Grabsohle
- SS Splittsohle
- FS Filtersohle
- SPS ● Neue Spülstützen
- best. Höhe
- Neue Geländehöhe
- Höhe Grabfeld / Aushub
- Höhe Leitungen

- Absprache mit Bauherr und Bauleitung**
- Messaxen I und II.
 - Wegflucht zwischen Neue und best. Weg unterste Bereich muss überstimmen. Vorher kontrollieren.
 - Sondierung und Prüfung best. Werkleitungen (Elektro-, Wasser-, Meteor- und Schmutzwasserleitung).
 - Die bestehende Leitung muss zuerst vor Ort sondiert werden bevor ein neuer Schacht platziert wird.
 - Best. Elektroleitung umlegen.
 - Verlegte Werkleitungen müssen eingemessen werden und der BL abgegeben werden.
 - Evtl. neue Wasserstelle (Typ und Standort).
 - Schottertränke inkl. Randabschlüsse (Bundsteine).
 - Asphaltweg inkl. Randabschlüsse und Koffer nach Angabe Ingenieur oder Bauherrschaft
 - Höhe für best. Gräber inkl. Grabstein werden angepasst.
 - Terrainanschluss und Höhen.
 - Begrünung und Rasenflächen.
 - Für best. Wege Natursteinplatten wiederverwenden und Terrainanpassungen.
 - Tiefe und Grösse Gebeingrabstätte inkl. Holzschalung und Entwässerung nach Absprache mit Exhumator.

Alle Masse sind Rohmasse und sind vom Unternehmer am Bau zu prüfen. Jegliche Abweichungen sind unverzüglich der Bauleitung zu melden!

+/- 0.00 (494.733 M.ü.M.) = BEI OK ECKE BRUNNEN

FRIEDHOF ADLISWIL				
LEITUNGSPLAN				
Schnitte A-A und B-B 1:50 / Detail Schnitt C-C 1:20 / Detail Grabfeldaushub M 1:20 / Detail Leitungsverlegung Spülstützen				
Sanierung Erdfamiliengräber 28 Stk. und Weganlage				
Plan Nr. 4104 - 3	Datum 23.02.2023	Grösse 151 / 47	Massstab 1:50	Gez. LUAR


TONY LINDER+PARTNER AG
 POSTFACH, FLÜELERSTRASSE 122, 6460 ALTENDORF
 T +41 41 874 20 80
 MAIL@LINDER-AG.CH WWW.LINDER-AG.CH